

HOTĂRÂRE

privind aprobarea Planului Urbanistic de Detaliu (PUD)

Șos. București-Târgoviște nr. 19, sector 1, București

Având în vedere:

- Referatul de aprobare nr. E/12066/04.11.2021 al Primarului Sectorului 1 al Municipiului București;
- Raportul de specialitate nr. E/ 9581/13.08.2020 al Arhitectului Șef al Sectorului 1;

Ținând cont de Raportul informării și consultării publicului, redactat în conformitate cu prevederile Ordinului nr. 2701/2010 emis de Ministerul Dezvoltării Regionale și Turismului, pentru aprobarea Metodologiei de informare și consultare a publicului cu privire la elaborarea sau revizuirea planurilor de amenajare a teritoriului și de urbanism și prevederile Hotărârii Consiliului Local al Sectorului 1 al Municipiului București nr. 259/21.12.2016 prin care s-a aprobat Regulamentul local de implicare a publicului în elaborarea sau revizuirea planurilor de urbanism și de amenajarea teritoriului ce intră în competența de aprobare a Consiliului Local al Sectorului 1 al Municipiului București;

Văzând documentele emise:

- Avizul Arhitectului Șef nr. 257/11.08.2020, din cadrul aparatului de specialitate al Primarului Sectorului 1;
- Parcarea se rezolvă în incintă proprie, conform Aviz Comisia Tehnică de Circulație PMB nr. 10766/29.05.2020;
- Construcția propusă se va racorda la rețelele tehnico edilitare conform studiu de rețele însoțit de ing. D G S ;
- Documentația este însoțită de studiu de însorire și ilustrare volumetrică însoțite de urb. A M G. C

Ținând seama de prevederile:

- În conformitate cu prevederile Legii nr. 24/2000 privind normele de tehnică legislativă pentru elaborarea actelor normative, republicată, cu modificările și completările ulterioare;
- Legii nr. 50/1991 privind autorizarea executării lucrărilor de construcții, republicată, cu modificările și completările ulterioare;
- Legii nr. 350/2001 privind amenajarea teritoriului și urbanismul, cu modificările și completările ulterioare;
- Hotărârii Guvernului României nr. 525/1996 republicată pentru aprobarea Regulamentului General de Urbanism republicată, cu modificările și completările ulterioare;
- Hotărârii Consiliului General al Municipiului București nr. 269/21.12.2000 privind aprobarea Planului Urbanistic General, cu modificările și completările ulterioare;
- Hotărârii Consiliului Local al Sectorului 1 nr. 259/21.12.2016 pentru aprobarea Regulamentului local de implicare a publicului în elaborarea sau revizuirea planurilor de urbanism și de amenajare a teritoriului;

În temeiul prevederilor art. 5 lit. cc), art. 139 alin. (3) lit. e), art. 166 alin. (2) lit. j) și art. 196 alin. (1) lit. a) din Ordonanța de Urgență a Guvernului nr. 57/2019 privind Codul Administrativ, cu modificările și completările ulterioare, cu modificările și completările ulterioare,

CONSILIUL LOCAL AL SECTORULUI 1

HOTĂRĂȘTE:

Art. 1. – Se aprobă documentația de urbanism P.U.D. – **Sos. București-Târgoviște nr. 19, sector 1, București**, în conformitate cu Avizul Arhitectului Șef nr. 257/11.08.2020, prezentat în Anexa nr. 1 și cu Planșa de Reglementări vizată, prezentată în Anexa nr. 2.

Art. 2. – Prezenta documentație de urbanism are un de reglementare specifică și nu dă dreptul la construire până la obținerea autorizației de construire.

Art. 3. – Planul Urbanistic de Detaliu detaliază prevederile documentațiilor de rang superior și este valabil 3 ani.

Art. 4. – Anexele nr. 1 și nr. 2 fac parte integrantă din prezenta hotărâre și sunt redactate în 3 exemplare originale, dintre care un exemplar original se păstrează la dosarul special al ședinței, un exemplar original se comunică beneficiarului/proiectantului documentației de urbanism P.U.D. și un exemplar original se păstrează la Arhitectul Șef.

Art. 5. – (1) Primarul Sectorului 1 și Arhitectul Șef al Sectorului 1 vor duce la îndeplinire prevederile prezentei hotărâri.

(2) Arhitectul Șef va asigura comunicarea prezentei hotărâri și a anexelor beneficiarului sau, după caz, proiectantului documentației de urbanism P.U.D.

(3) Serviciul Tehnică Legislativă, Secretariat, Arhivă va asigura comunicarea prezentei entităților menționate la alin. (1), precum și Instituției Prefectului Municipiului București.

AVIZEAZĂ,

conform art. 243 alin. (1) lit. A) din O.U.G. nr. 57/2019, cu modificările ulterioare,

**SECRETAR GENERAL,
LAVINIA IONESCU**

cu modificări/completări

Nume Prenume	Funcția	Semnătura	Întocmit/ Verificat/ Avizat	Data
Ciobanu Oprescu Olivia Ana	Arhitect Șef		Avizat	11. IAN. 2021
Mihaela Raluca Epifan	Șef birou		Verificat	11-01-2021
Andra Marinescu	Consilier asistent		Întocmit	11 IAN. 2021
Culea Marcel Cristian	Șef serviciu S.T.L.S.A.		Verificat <i>cu modif. bi' complet.</i>	

Ca urmare a cererii adresate de Dragomir Nicoleta cu adresa în str. Iedului nr. 3, bl. 149A, sc. B, ap. 88, sector 6, București, înregistrată la nr. 4468 din 28.01.2020, completată cu nr. 31136 din 21.07.2020, în conformitate cu prevederile Legii nr. 350/2001 privind amenajarea teritoriului și urbanismul, cu modificările și completările ulterioare, se emite următorul:

AVIZ NR. 257/11.08.2020
PENTRU
PUD – ȘOS. BUCUREȘTI-TÂRGOVIȘTE NR. 19 - SECTOR 1
Construire locuință colectivă S+P+4E
(8 apartamente)

GENERAT DE IMOBILUL: în suprafață de 272,00 mp, proprietate privată conform mențiunilor din Extrasul de Carte Funciară nr. 258316, eliberat la data de 27.01.2020.

INIȚIATOR: DRAGOMIR NICOLETA

PROIECTANT: BIROU INDIVIDUAL DE ARHITECTURĂ ANDRA CORNEA

SPECIALIST CU DREPT DE SEMNATURĂ RUR: urb. Andra Mihaela G. Cornea (RUR: D₂₀, E, G₁₀)

AMPLASARE, DELIMITARE, SUPRAFAȚĂ ZONĂ STUDIATĂ ÎN PUD: Zona studiată prin PUD include parcelele învecinate imobilului care a generat documentația, delimitată astfel: Nord-Est – Șos. București-Târgoviște nr. 19A; Sud-Est – Șos. București-Târgoviște nr. 17; Sud-Vest – Str. Redea nr. 1; Nord-Vest – artera de circulație Șos. București-Târgoviște.

PREVEDERI PUG/ PUZ APROBATE ANTERIOR: Conform PUG - MB și Regulamentului Local de Urbanism al Municipiului București, aprobate cu HCGMB nr. 269/2000 cu completările ulterioare, amplasamentul este cuprins în subzona funcțională: **M3** - subzonă mixtă cu clădiri având regim de construire continuu sau discontinuu și înălțimi maxime de P+4 niveluri. Imobilul nu se află pe Lista Monumentelor Istorice, publicată în M.O. nr. 113 din 15.02.2016, sau la mai puțin de 100 m de imobile aflate pe această listă, conform informațiilor din Certificatul de urbanism nr. 805/30/T/15606 din 10.06.2019.

Indicatorii urbanistici reglementați: POT_{max} = 60%, cu posibilitate acoperii restului terenului în proporție de 75% cu clădiri cu maxim 2 niveluri (8 metri) pentru activități comerciale, săli de spectacole, garaje etc.; CUT_{max} = 2,5 mp ADC/mp teren; înălțimea maximă admisibilă în planul fațadei nu va depăși distanța dintre aliniamente; pot fi adăugate suplimentar unul sau două niveluri în funcție de volumetria caracteristică străzii, cu condiția retragerii acestora în limitele unui arc de cerc cu raza de 4,00 metri continuat cu tangenta sa la 45 grade.

Retragerea minimă față de aliniament: În cazul străzilor cu fronturi continue sau discontinue retrase față de aliniament se va respecta o retragere de minim 5,00 metri.

Retragerea minimă față de limitele laterale: Clădirile se vor alipi de culcanele clădirilor învecinate dispuse pe limitele laterale ale parcelelor până la o distanță de maxim 20,00 metri de la aliniament.

Retragerea față de limita posterioară a terenului: Clădirile se vor retrage față de limita posterioară la o distanță de cel puțin jumătate din înălțimea clădirii măsurată la cornișă, dar nu cu mai puțin de 5,00 metri.

PREVEDERI PUD - PROPUSE:

Retrageri minime față de limitele laterale: stânga – la limita de proprietate, cu o curte de lumină pe zona mediană; dreapta – la limita de proprietate spre față loc, respectiv retras cu minim 2,00 metri spre spate lot.

Retrageri minime față de limita posterioară – retras minim 5,00 metri.

Construcția se va amplasa cu respectarea specificațiilor planului de reglementări vizat spre neschimbare.

CIRCULAȚIE ȘI ACCESE: Parcarea și gararea autovehiculelor vor respecta „Normele privind asigurarea numărului minim de locuri de parcare pentru noile construcții și amenajări autorizate pe teritoriul Municipiului București și a prospectelor necesare unei corecte funcționări a arterelor de circulație” aprobate prin HCGMB nr. 66/2006. Accesul auto și pietonal se vor realiza din Șos. București-Târgoviște, conform avizului Comisiei Tehnice de Circulații nr. 10766/29.05.2020.

ECHIPARE TEHNICO-EDILITARA: Este obligatorie racordarea construcțiilor la rețelele publice de alimentare cu apă, canalizare, energie electrică. Studiu de rețea însoțit de ing. Daniel Gh. Stanciu.

Documentația este însoțită de studiu de însoțire și ilustrare volumetrică însoțite de urb. Andra Mihaela G. Cornea.

În urma ședinței Comisiei tehnice de amenajare a teritoriului și urbanism nr. 2/11/18.02.2020, se avizează favorabil Planul urbanistic de detaliu.

Prezentul aviz este valabil numai împreună cu planșă de reglementări urbanistice anexată și vizată spre neschimbare.

Prezentul aviz este un aviz tehnic și poate fi folosit numai în scopul aprobării P.U.D.

Elaboratorul și beneficiarul PUD răspund pentru exactitatea datelor și veridicitatea înscrisurilor cuprinse în PUD care face obiectul prezentului aviz, în conformitate cu art. 63 alin. (2) litera g) din Legea nr. 350/2001 privind amenajarea teritoriului și urbanismul, cu modificările și completările ulterioare.

Documentația tehnică pentru autorizarea executării lucrărilor de construire (DTAC) se poate întocmi numai după aprobarea P.U.D. și cu obligativitatea respectării întocmai a prevederilor acestuia.

Prezentul aviz este valabil de la data emiterii sale pe toată durata de valabilitate a certificatului de urbanism nr. 805/30/T/15606 din 10.06.2019, emis de Primăria Sectorului 1 al Municipiului București, în cazul adoptării documentației P.U.D. în plenul Consiliului Local al Sectorului 1, în termenul de valabilitate al acestuia, procedura fiind în vigoare. După aprobare, acesta rămâne valabil atâta timp cât Hotărârea de aprobare este în vigoare.

ARHITECT SEE
Ciobanu Opreșcu Olivia Ana

Șef birou,
Răducu Mihaela Epifan

Întocmit,
Andra Olia

PLAN URBANISTIC DE DETALIU

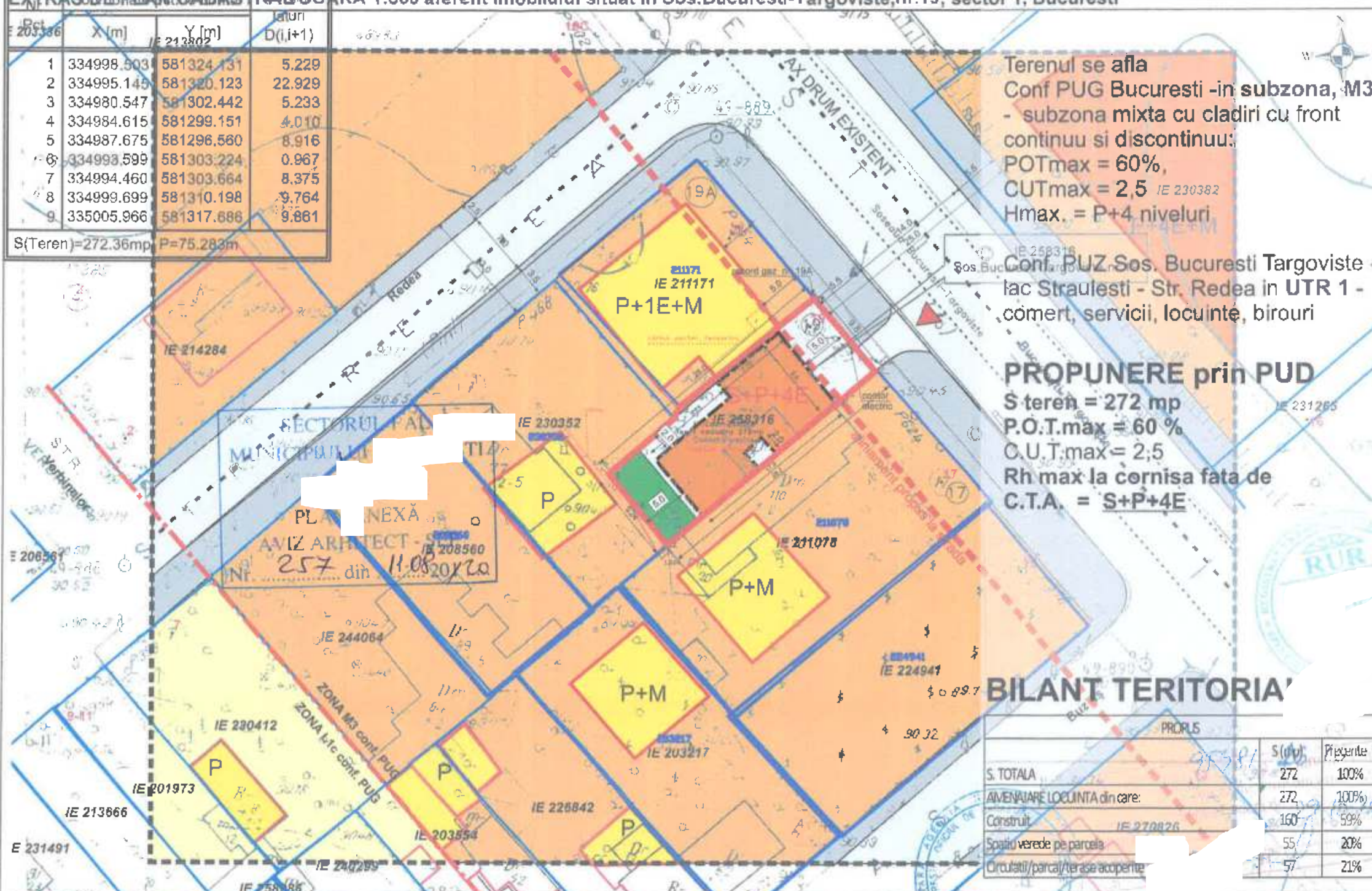
Sos. Bucuresti - Targoviste nr. 19, Sector 1, Bucuresti

Coordonate Cadastru

EXTRAS DE PLAN CADASTRAL SCARA 1:500 aferent imobilului situat in Sos. Bucuresti-Targoviste, nr. 19, sector 1, Bucuresti

Pct	X (m)	Y (m)	D (i,i+1)
1	334998.503	581324.131	5.229
2	334995.145	581320.123	22.929
3	334980.547	581302.442	5.233
4	334984.615	581299.151	4.010
5	334987.675	581296.560	8.916
6	334993.599	581303.224	0.967
7	334994.460	581303.664	8.375
8	334999.699	581310.198	9.764
9	335005.966	581317.686	9.861

S(Teren)=272.36mp P=75.283m



Terenul se afla
Conf PUG Bucuresti - in subzona, M3
- subzona mixta cu cladiri cu front
continuu si discontinuu:
POTmax = 60%,
CUTmax = 2,5 IE 230382
Hmax. = P+4 niveluri

Conf. PUZ Sos. Bucuresti Targoviste -
Iac Straulesti - Str. Redea in UTR 1 -
comert, servicii, locuinte, birouri

PROPUNERE prin PUD
S teren = 272 mp
P.O.T.max = 60 %
C.U.T.max = 2,5
Rh max la cornisa fata de
C.T.A. = S+P+4E

BILANT TERITORIAL

	PROPOS	S (mp)	Prezenta
S. TOTALA		272	100%
AMENAJARE LOCUINTA din care:		272	100%
Construit		160	59%
Spatiu verde pe parcela		55	20%
Circulatii/parcal/terase acoperite		57	21%

LEGENDA

- LIMITA P.U.D.
- LIMITA LOT CE A GENERAT P.U.D.
- LIMITA PROPRIETATI
- ZONA L1 - Conf. PUG
- ZONA MIXTA M3 - Conf. PUG
- EDIFICABIL PROPOS - LOCUINTA COLECTIVA
maxim 8 apartamente
- CONSTRUCTIE LOCUINTA colectiva EXISTENTA
- CONSTRUCTIE LOCUINTA EXISTENTA
- SPATIU VERDE AMENAJAT PE PARCELA
- CIRCULATII/PARCAJ/TERASE ACOPERITE
- RETRAGERI FATA DE ALINIAMENT
- COTE
- RETRAGERE FATA DE ALINIAMENT PROPUSE
- ACCES AUTO PE LOT
- CIRCULATII PIETONALE
- CIRCULATII CAROSABILE



Nota: Nr. locurilor de parcare a fost calculat cf. HCMB nr.66/2006, astfel:
Cate un loc de parcare pentru fiecare apartament cu
S constr. < 100mp

PROFIL STRADAL propus si existent



Birou Individual de Arhitectura
Andra Cornea
Bucuresti, sector 2, Str. Aurel Vlaicu nr. 39
Telefon 0723312739

Proiect: 14 / 2019

Data: Nov. 2019

Beneficiar : D N
Adresa: Sos. Bucuresti -Targoviste nr. 19, sector 1, Bucuresti
Nume proiect: Construire imobil locuinte S+P+4E si imprejurime

Titlu planşa:
**PROPUNERE
REGLEMENTARI URBANISTICE**

Faza: P.U.D.
Scara: 1:500

A 04



MUNICIPIUL BUCUREȘTI
SECTORUL 1

PRIMAR

Nr. E/12066/4.11.2021

REFERAT DE APROBARE

a proiectului de hotărâre privind Planul Urbanistic de Detaliu Șos. București-Târgoviște nr. 19

Având în vedere Ordonanța de Urgență a Guvernului nr. 57/2019 privind Codul Administrativ, și Legea 350/2001 privind amenajarea teritoriului și urbanismul, cu modificările și completările ulterioare, se emite prezentul **referat de aprobare**.

Amplasamentul ce face obiectul documentației de urbanism P.U.D. Șos. București-Târgoviște nr. 19 este situat în intravilanul Sectorul 1 al Municipiului București.

Amplasamentul este cuprins conform P.U.G. – M.B. și Regulamentului Local de Urbanism al Municipiului București, aprobate cu HCGMB nr. 269/2000 cu completările ulterioare, amplasamentul este cuprins în subzona funcțională: M3 – subzonă mixtă cu clădiri având regim de construire continuu sau discontinuu și înălțimi maxime de P+4 niveluri.

Prin Certificatul de urbanism nr. 805/30/T/15606 din 10.06.2019, eliberat de Sectorul 1 al Municipiului București, în conformitate cu prevederile Legii nr. 350/2001 privind amenajarea teritoriului și urbanismul, cu modificările și completările ulterioare, s-a stabilit necesitatea elaborării și aprobării unui plan urbanistic de detaliu.

Conform prevederilor art. 48 al Legii nr. 350/2001 privind amenajarea teritoriului și urbanismul, cu modificările și completările ulterioare, planul urbanistic de detaliu are caracter de reglementare specifică pentru o parcelă în relație cu parcelele învecinate. Planul urbanistic de detaliu nu poate modifica planurile de nivel superior.

Conform Ordinului Nr. 2701 din 30 decembrie 2010 pentru aprobarea Metodologiei de informare și consultare a publicului cu privire la elaborarea sau revizuirea planurilor de amenajarea teritoriului și de urbanism și a H.C.L. S.1. 259/21.12.2016 prin care s-a aprobat Regulamentul local de implicare a publicului în elaborarea sau revizuirea planurilor de urbanism și de amenajarea teritoriului ce intră în competența de aprobare a Consiliului Local al sectorului 1 București, a fost îndeplinită procedura de informare și consultare a publicului, finalizată cu Raportul informării și consultării publicului nr. E/9580/13.08.2020.

Avizul Arhitectului Șef nr. 257/11.08.2020, s-a emis în acord cu prevederile P.U.G. – M.B. și Regulamentului Local de Urbanism al Municipiului București, aprobate cu H.C.G.M.B. nr. 269/2000 cu completările ulterioare, ale Certificatul de urbanism nr. 805/30/T/15606 din 10.06.2019, în conformitate cu prevederile Legii nr. 350/2001 privind amenajarea teritoriului și urbanismul, cu modificările și completările ulterioare.

Planul urbanistic de detaliu **Șos. București-Târgoviște nr. 19**, este instrumentul de proiectare urbană care detaliază modul specific de construire în raport cu funcționarea zonei și cu identitatea arhitecturală a acesteia, în baza unui studiu de specialitate, retragerile față de limitele laterale și



PRIMĂRIA A FOST CERTIFICATĂ ISO 9001:2008
PRIVIND SISTEMUL DE MANAGEMENT AL
CALITĂȚII ÎN URMA AUDITULUI DE CERTIFICARE
DE CĂTRE ORGANISMUL ACREDITAT PENTRU
CERTIFICAREA SISTEMELOR DE MANAGEMENT
AL CALITĂȚII SR EN 45012 "AEROG"

B-dul Banu Manta nr. 9, Sectorul 1 București
Tel. +40-21 3191013; Fax: +40-21 3191006
Email: registratura@primariasector1.ro
<http://www.primariasector1.ro>



MUNICIPIUL BUCUREȘTI SECTORUL 1

PRIMAR

posteroare ale parcelei, modul de ocupare a terenului, accesul auto și pietonal, conformarea arhitectural-volumetrică. Indicatorii urbanistici reglementați sunt: POT_{max}. = 60%, cu posibilitate acoperii restului terenului în proporție de 75% cu clădiri cu maxim 2 niveluri (8 metri) pentru activități comerciale, săli de spectacole, garaje etc.; CUT_{max}. = 2,5 mp ADC/mp teren; înălțimea maximă admisibilă în planul fațadei nu va depăși distanța dintre aliniamente; pot fi adăugate suplimentar unul sau două niveluri în funcție de volumetria caracteristică străzii, cu condiția retragerii acestora în limitele unui arc de cerc cu raza de 4,00 metri continuat cu tangenta sa la 45 grade.

Proiectul de hotărâre privind aprobarea Planului Urbanistic de Detaliu (PUD) Șos. București-Târgoviște nr. 19, sector 1, împreună cu anexele sale Avizul Arhitectului Șef nr. 257 / 11.08.2020 și Planul de reglementări vizat spre neschimbare, emis în vederea fundamentării deciziei Consiliului Local al Sectorului 1 București, referatul de aprobare a proiectului de hotărâre privind Planul Urbanistic de Detaliu Șos. București-Târgoviște nr. 19, pentru aprobarea P.U.D., se supune dezbaterii Consiliului Local al Sectorului 1 București, în temeiul prevederilor art. 5 lit. cc, art. 129, alin. (2), lit. c, din Ordonanța de Urgență a Guvernului nr. 57/2019 privind Codul Administrativ.

Pentru considerentele mai sus expuse și în temeiul art.136 alin.(1) și alin.(2) din Ordonanța de Urgență nr. 57/2019 privind Codul Administrativ, supun dezbaterii Consiliului Local al Sectorului 1 proiectul de hotărâre privind aprobarea Planului Urbanistic de Detaliu (PUD) Șos. București-Târgoviște nr. 19, sector 1, București.

p. Primar
Viceprimar
OLIVER LEON PĂIUȘI



Nume Prenume	Funcția	Semnătura	Întocmit/ Verificat/ Avizat	Data
Ciobanu Oprescu Olivia Ana	Arhitect Șef		Avizat	11 IAN. 2021
Mihaela Raluca Epifan	Șef birou		Verificat	11 -01- 2021
Andra Marinescu	Consilier asistent		Întocmit	11 IAN. 2021



PRIMARIA A FOST CERTIFICATĂ ISO 9001-2008
PRIVIND SISTEMUL DE MANAGEMENT AL
CALITĂȚII ÎN URMA AUDITULUI DE CERTIFICARE
DE CĂTRE ORGANISMUL ACREDITAT PENTRU
CERTIFICAREA SISTEMELOR DE MANAGEMENT
AL CALITĂȚII SR EN 45012 AEROQ

SECTORUL 1 AL MUNICIPIULUI BUCUREȘTI
BIROU REGLEMENTĂRI URBANISTICE ȘI ARHIVĂ

Nr. 5/12601/14.11.2021

Raport de specialitate
privind aprobarea Planului Urbanistic de Detaliu
pentru construcții definitive pe teren proprietate privată
situat în Sectorul 1 al Municipiului București

Prezentul Raport de specialitate se emite în conformitate cu prevederile Legii 350/2001 privind amenajarea teritoriului și urbanismul, cu modificările și completările ulterioare.

Conform prevederilor art. 48 al Legii nr. 350/2001 privind amenajarea teritoriului și urbanismul, cu modificările și completările ulterioare, planul urbanistic de detaliu are caracter de reglementare specifică pentru o parcelă în relație cu parcelele învecinate. Planul urbanistic de detaliu nu poate modifica planurile de nivel superior.

P.U.D. – ȘOS. BUCUREȘTI-TÂRGOVIȘTE NR. 19 - SECTOR 1
Construire locuință colectivă S+P+4E
(8 apartamente)

Imobilul care a generat documentația de urbanism este compus din teren în suprafață de 272,00 mp, proprietate privată. Amplasamentul este cuprins conform P.U.G. – M.B. și Regulamentului Local de Urbanism al Municipiului București, aprobate cu H.C.G.M.B. nr. 269/2000 cu completările ulterioare, amplasamentul este cuprins în subzona funcțională: M3 – subzonă mixtă cu clădiri având regim de construire continuu sau discontinuu și înălțimi maxime de P+4 niveluri. Imobilul nu se află pe Lista Monumentelor Istorice, publicată în M.O. nr. 113 din 15.02.2016, sau la mai puțin de 100 m de imobile aflate pe această listă, conform informațiilor din Certificatul de urbanism nr. 805/30/T/15806 din 10.06.2019.

Parcarea se rezolvă în incintă proprie, conform Aviz Comisia Tehnică de Circulație P.M.B. nr. 10766/29.05.2020.

Construcția propusă se va racorda la rețelele tehnico edilitare conform Studiu de rețele însoțit de ing. D
G S

Documentația este însoțită de studiu de însoțire și ilustrare volumetrică însoțite de urb. A M G
C

27/11.08.2020 Pentru documentația P.U.D. – Șos. București-Târgoviște nr. 19 s-a emis Avizul Arhitectului Șef nr.

Planul urbanistic de detaliu Șos. București-Târgoviște nr. 19, este instrumentul de proiectare urbană care detaliază modul specific de construire în raport cu funcționarea zonei și cu identitatea arhitecturală a acesteia, în baza unui studiu de specialitate, retragerile față de limitele laterale și posterioare ale parcelei, modul de ocupare a terenului, accesul auto și pietonal, conformarea arhitectural-volumetrică.

Consultarea publică s-a efectuat în conformitate cu prevederile Ordinului Nr. 2701 din 30 decembrie 2010 pentru aprobarea Metodologiei de informare și consultare a publicului cu privire la elaborarea sau revizuirea planurilor de amenajarea teritoriului și de urbanism și a H.C.L S.1. 259/21.12.2016 prin care s-a aprobat Regulamentul local de implicare a publicului în elaborarea sau revizuirea planurilor de urbanism și de amenajarea teritoriului ce intră în competența de aprobare a Consiliului Local al sectorului 1 București.

Proiectul de hotărâre privind aprobarea Planului Urbanistic de Detaliu (P.U.D.) sus menționat, împreună cu anexele sale: Avizul Arhitectului Șef și Planurile de reglementări vizate spre neschimbare, însoțit de Raportul de specialitate al Arhitectului - Șef și Raportul Informării și Consultării Publicului, se supune dezbaterii Consiliului Local al Sectorului 1 București, în conformitate cu prevederile Art. 5 lit. cc, Art. 129 - alin. 2-lit. c și Art. 129 - alin. 6 - lit.c din Ordonanța de Urgență a Guvernului nr. 57/2019 privind Codul Administrativ

Față de cele mai sus expuse, analizând toate documentele prezentate, în conformitate cu prevederile art.136 alin.(3) lit. a) din Ordonanța de Urgență nr. 57/2019 privind Codul Administrativ, am întocmit prezentul Raport de Specialitate prin care PROPUNEM supunerea dezbaterii Consiliului Local al Sectorului 1 a proiectului de hotărâre privind aprobarea Planului Urbanistic de Detaliu (P.U.D.) Șos. București-Târgoviște nr. 19, sector 1, București.

Șef birou,
Andrei Marin

Arhitect Șef,
Bianca Buzdugan

Întocmit,
Andra Marinescu





Direcția Juridică, Legislație, Contencios Administrativ

Nr. M3-309/15.11.2021

K2-329

RAPORT DE SPECIALITATE

*privind aprobarea Planului Urbanistic de Detaliu (PUD)
pentru construcții definitive pe teren proprietate privată situat
în București, Șos. București - Târgoviște nr.19 - SECTOR 1
Construire locuință colectivă S+P+4E*

Văzând Referatul de aprobare al Primarului Sectorului 1, în care sunt prezentate motivele de fapt și de drept care stau la baza promovării prezentului proiect de hotărâre.

Conform prevederilor art. 48 al Legii nr. 350/2001 privind amenajarea teritoriului și urbanismul, cu modificările și completările ulterioare, planul urbanistic de detaliu are caracter de reglementare specifică pentru o parcelă în relație cu parcelele învecinate. Planul urbanistic de detaliu nu poate modifica planurile de nivel superior.

Pentru documentația PUD – Șos. București-Târgoviște nr.19, sector 1, s-a emis Avizul Arhitectului Șef nr.257 din 11.08.2020

Planul urbanistic de detaliu Șos. București-Târgoviște nr.19, este instrumentul de proiectare urbană care detaliază modul specific de construire în raport cu funcționarea zonei și cu identitatea arhitecturală a acesteia, în baza unui studiu de specialitate, retragerile față de limitele laterale și posterioare ale parcelei, modul de ocupare a terenului, accesul auto și pietonal, conformarea arhitectural-volumetrică.

Proiectul de hotărâre privind aprobarea Planului Urbanistic de Detaliu (PUD) sus menționat, împreună cu anexele sale: Avizul Arhitectului Șef și Planurile de reglementări vizate spre neschimbare, însoțit de Raportul de specialitate al Arhitectului - Șef și Raportul Informării și Consultării Publicului, se supune dezbaterii Consiliului Local al Sectorului 1 București.

Temeiul juridic aplicabil în speță:

- Legea nr. 24/2000 privind Normele de tehnică legislativă pentru elaborarea actelor normative, republicată, cu modificările și completările ulterioare;
- Legea nr. 50/1991 privind autorizarea executării lucrărilor de construcții, republicată, cu modificările și completările ulterioare;
- Legea nr. 350/2001 privind amenajarea teritoriului și urbanismul, cu modificările și completările ulterioare;
- Hotărârea Guvernului României nr. 525/1996 pentru aprobarea Regulamentului General de Urbanism, cu modificările și completările ulterioare;
- Ordinul Ministerului Dezvoltării Regionale și Turismului nr. 2701/2010 pentru aprobarea Metodologiei de informare și consultare a publicului cu privire la elaborarea sau revizuirea planurilor de amenajare a teritoriului și de urbanism ;



MUNICIPIUL BUCUREȘTI
SECTORUL 1
www.primariasector1.ro

DIRECȚIA JURIDICĂ, LEGISLAȚIE,
CONTENCIOS ADMINISTRATIV
Serviciul Legislație și Avizare Contracte

-Hotărârea Consiliului General al Municipiului București nr. 269/21.12.2000 privind aprobarea Planului Urbanistic General, cu modificările și completările ulterioare;
-art. 5 lit. cc), art. 139 alin. (3) lit. e), art. 166 alin. (2) lit. j) și art. 196 alin. (1) lit. a) din Ordonanța de Urgență a Guvernului nr. 57/2019 privind Codul Administrativ cu modificările și completările ulterioare;

Prin prezentul Raport de specialitate, Direcția Juridică, Legislație, Contencios Administrativ avizează :

- FAVORABIL proiectul de hotărâre *privind aprobarea Planului Urbanistic de Detaliu (PUD), pentru construcții definitive pe teren proprietate privată situat în București, Șos. București-Târgoviște nr.19 - SECTOR 1 –construire locuință colectivă S+P+4E* se supune spre dezbateră și aprobarea Consiliului Local al Sectorului 1.

DIRECTOR,
GEORGIANA DIACONU

Nume Prenume	Funcția	Semnătura	Întocmit/avizat	Data
Beatrice Moja	Șef serviciu		Avizat	15.11.2021
Ramona Marineci	Consilier juridic		Avizat	15.11.2021
Adriana Dina	Consilier juridic		Întocmit	15.11.2021

Raport de specialitate
privind aprobarea Planului Urbanistic de Detaliu
pentru construcții definitive pe teren proprietate privată
situat în Sectorul 1 al Municipiului București

Prezentul Raport de specialitate se emite în conformitate cu prevederile Legii 350/2001 privind amenajarea teritoriului și urbanismul, cu modificările și completările ulterioare.

Conform prevederilor art. 48 al Legii nr. 350/2001 privind amenajarea teritoriului și urbanismul, cu modificările și completările ulterioare, planul urbanistic de detaliu are caracter de reglementare specifică pentru o parcelă în relație cu parcelele învecinate. Planul urbanistic de detaliu nu poate modifica planurile de nivel superior.

PUD – ȘOS. BUCUREȘTI-TÂRGOVIȘTE NR. 19 - SECTOR 1
Construire locuință colectivă S+P+4E
(8 apartamente)

Imobilul care a generat documentația de urbanism este compus din teren în suprafață de 272,00 mp, proprietate privată. Amplasamentul este cuprins conform PUG - MB și Regulamentului Local de Urbanism al Municipiului București, aprobate cu HCGMB nr. 269/2000 cu completările ulterioare, amplasamentul este cuprins în subzona funcțională: M3 – subzonă mixtă cu clădiri având regim de construire continuu sau discontinuu și înălțimi maxime de P+4 niveluri. Imobilul nu se află pe Lista Monumentelor Istorice, publicată în M.O. nr. 113 din 15.02.2016, sau la mai puțin de 100 m de imobile aflate pe această listă, conform informațiilor din Certificatul de urbanism nr. 805/30/T/15606 din 10.06.2019.

Parcarea se rezolvă în incintă proprie, conform Aviz Comisia Tehnică de Circulație PMB nr. 10766/29.05.2020. Construcția propusă se va racorda la rețelele tehnico edilitare conform Studiu de rețele însoțit de ing. D

G S Documentația este însoțită de studiu de însorire și ilustrare volumetrică însoțite de urb. Al M G.

C Pentru documentația PUD – Șos. București-Târgoviște nr. 19 s-a emis Avizul Arhitectului Șef nr. 258/11.08.2020

Planul urbanistic de detaliu Șos. București-Târgoviște nr. 19, este instrumentul de proiectare urbană care detaliază modul specific de construire în raport cu funcționarea zonei și cu identitatea arhitecturală a acesteia, în baza unui studiu de specialitate, retragerile față de limitele laterale și posterioare ale parcelei, modul de ocupare a terenului, accesul auto și pietonal, conformarea arhitectural-volumetrică.

Consultarea publică s-a efectuat în conformitate cu prevederile Ordinului Nr. 2701 din 30 decembrie 2010 pentru aprobarea Metodologiei de informare și consultare a publicului cu privire la elaborarea sau revizuirea planurilor de amenajarea teritoriului și de urbanism și a H.C.L S.1. 259/21.12.2016 prin care s-a aprobat Regulamentul local de implicare a publicului în elaborarea sau revizuirea planurilor de urbanism și de amenajarea teritoriului ce intră în competența de aprobare a Consiliului Local al sectorului 1 București.

Proiectul de hotărâre privind aprobarea Planului Urbanistic de Detaliu (P.U.D.) sus menționat, împreună cu anexele sale: Avizul Arhitectului Șef și Planurile de reglementări vizate spre neschimbare, însoțit de Raportul de specialitate al Arhitectului - Șef și Raportul Informării și Consultării Publicului, se supune dezbaterii Consiliului Local al Sectorului 1 București, în conformitate cu prevederile Art. 5 lit. cc, Art. 129 - alin. 2-lit. c și Art. 129 - alin. 6 - lit.c din Ordonanța de Urgență a Guvernului nr. 57/2019 privind Codul Administrativ.

Față de cele mai sus expuse, analizând toate documentele prezentate, în conformitate cu prevederile art.136 alin.(3) lit. a) din Ordonanța de Urgență nr. 57/2019 privind Codul Administrativ, am întocmit prezentul Raport de Specialitate prin care PROPUNEM supunerea dezbaterii Consiliului Local al Sectorului 1 a proiectului de hotărâre privind aprobarea Planului Urbanistic de Detaliu (PUD) Șos. București-Târgoviște nr. 19, sector 1, București.

Arhitect Șef al Sectorului 1,
Ciobanu Oprescu Olivia Ana

Șef birou,
Raluca Mihaela Epifan

Întocmit,
Andra Ciucă



RAPORTUL INFORMĂRII ȘI CONSULTĂRII PUBLICULUI DOCUMENTAȚIE P.U.D.

Adresa:

Șos. București-Târgoviște nr. 19

Construire locuință colectivă S+P+4E (8 apartamente)

METODE DE INFORMARE UTILIZATE

Art.11 - Raportul informării și consultării publicului, care fundamentează decizia consiliului local de adoptare sau neadoptare a planului de urbanism sau amenajare a teritoriului cuprinde:

a) detalii privind tehnicile și metodele utilizate de solicitant pentru a informa și a consulta publicul:

Panou consultarea populației; Anunț intenție

Declarație de exonerare cu încheierea de autentificare nr. 29/21.01.2020

1. datele și locurile tuturor întâlnirilor la care cetățenii au fost invitați să dezbată propunerea solicitantului

La sediul primăriei

2. conținutul, datele de transmitere prin poștă și numărul trimiterilor poștale, inclusiv scrisori, invitații la întâlniri, buletine informative și alte publicații

Afișare pe site; Panou consultarea populației; Anunț de intenție

Declarație de exonerare cu încheierea de autentificare nr. 29/21.01.2020

3. numărul persoanelor care au participat la acest proces

3 (trei)

b) un rezumat al problemelor, observațiilor și rezervelor exprimate de public pe parcursul procesului de informare și consultare, inclusiv

Nu este cazul

1. modul în care solicitantul a rezolvat, intenționează să rezolve sau se va ocupa de problemele, observațiile și rezervele exprimate de public

Nu este cazul

2. probleme, observații și rezerve pe care inițiatorul planului de urbanism sau amenajare a teritoriului nu poate sau nu e dispus să le rezolve, împreună cu motivația acestui lucru

Nu este cazul

3. orice alte informații considerate necesare pentru a susține preluarea sau nepreluarea propunerilor

Nu este cazul

Sef birou,
Raluca Mihaela Epifan

Întocmit,
Andra Cișcă

**DOCUMENTUL DE PLANIFICARE
A PROCESULUI DE INFORMARE ȘI CONSULTARE A PUBLICULUI**

DOCUMENTATIE P.U.D.

Adresa:

Sos. București-Târgoviște nr. 19

Construire locuință colectivă S+P+4E (8 apartamente)

Art.10. – Documentul de planificare a procesului de informare și consultare a publicului în baza căruia se desfășoară procesul de participare cuprinde următoarele informații:

a) modalitatea prin care vor fi anunțați cei interesați și cei potențial afectați referitor la inițierea procesului de elaborare a planului de urbanism sau amenajare a teritoriului și de schimbările propuse.

Afișare pe site; Panou consultarea populației; Anunț de intenție

Declarație de exonerare cu încheierea de autentificare nr. 29/21.01.2020

b) modalitatea prin care li se va oferi ocazia celor afectați sau interesați de a discuta propunerea cu inițiatorul și proiectantul și de a-și exprima rezerve, a formula observații sau a sesiza probleme legate de propunerile din planul de urbanism sau amenajare a teritoriului, înainte de supunerea spre avizarea autorităților competente

La sediul primăriei

c) calendarul propus de inițiator pentru îndeplinirea obligațiilor de informare și consultare a publicului

31.01.2020 – 15.02.2020

d) datele de contact ale reprezentantului proiectantului, responsabil cu informarea și consultarea publicului

**BIROU INDIVIDUAL DE ARHITECTURA ANDRA CORNEA – urb. A M G. C (RUR:
D₂₀, E, G₆)**

**Șef birou,
Raluca Mihaela Epifan**

**Întocmit,
Andra Cornea**



Nr. K2-368/09.11.2020

RAPORT

încheiat astăzi,

09.11.2020

Ref.: Anunț nr. K2- 368 / 24.09.2020 cu privire la efectuarea procedurii de transparență pentru următorul proiect de hotărâre:

- **Proiect de hotărâre nr. K2-368/2020 privind aprobarea Planului Urbanistic de Detaliu (PUD) Str. București-Târgoviște nr.19, sector 1, București**

Anunțul nr. K2-2456/24.09.2020 a fost publicat pe site-ul instituției la data de **24.09.2020**.

- la data de **06.10.2020** s-a împlinit termenul potrivit căruia puteau fi trimise în scris propuneri, sugestii, opinii cu valoare de recomandare privind proiectele de acte normative,
- până la data de **06.11.2020** s-a derulat procedura dezbateri.
- termen pentru **modificarea corespunzătoare a textului** proiectului de hotărâre sau a **motivării respingerii** unora dintre propuneri – **nu au fost înregistrate propuneri, sugestii, opinii cu valoare de recomandare.**

În conformitate cu prevederile art.7 alin.(5), alin.(6) și alin. (7) din Legea transparenței decizionale nr.52/2003, cu modificările și completările ulterioare s-a constatat că de la data de **24.09.2020** până la data de **06.11.2020 nu s-au depus** la registratura instituției, **propuneri, sugestii, opinii** cu valoare de recomandare privind proiectul de act normativ mai sus-menționat.


În aplicarea prevederilor art. 7 alin.(8) se recomandă transmiterea spre analiză și avizare a Proiectului de hotărâre nr. K2-368/2020 privind aprobarea **Planului Urbanistic de Detaliu (PUD) Str. București-Târgoviște nr.19, sector 1, București.**

Drept pentru care s-a încheiat prezentul Raport.

Întocmit,

funcționar responsabil cu aplicarea Legii nr.52/2003
potrivit Dispoziției Primarului Sector 1 nr. 4096/29.09.2016,

Georgeta RAPORTARU



PROCES-VERBAL

Încheiat astăzi,
24.09.2020

În conformitate cu prevederile Legii transparenței decizionale nr.52/2003, se afișează la sediul Sectorului 1 al Municipiului București (B-dul Banu Manta nr.9), parter, la avizier:

1. **Proiect de hotărâre** privind aprobarea Planului Urbanistic de Detaliu (PUD) Strada Sălăjeni nr. 45, sector 1, București (K2-365);
2. **Proiect de hotărâre** privind aprobarea Planului Urbanistic de Detaliu (PUD) Str. Cluj nr. 35, sector 1, București (K2-366);
3. **Proiect de hotărâre** privind aprobarea Planului Urbanistic de Detaliu (PUD) Șos. Chitilei nr. 97, sector 1, București (K2-367);
4. **Proiect de hotărâre** privind aprobarea Planului Urbanistic de Detaliu (PUD) **Str. București-Târgoviște nr.19**, sector 1, București (K2-368);
5. **Proiect de hotărâre** privind aprobarea Planului Urbanistic de Detaliu (PUD) Str. Amintirii nr. 6, sector 1, București (K2-369);
6. **Proiect de hotărâre** privind aprobarea Planului Urbanistic de Detaliu (PUD) Str. Biborțeni nr. 6, sector 1, București (K2-370);
7. **Proiect de hotărâre** privind aprobarea Planului Urbanistic de Detaliu (PUD) Str. Bucogi nr. 30A, sector 1, București (K2-371).

La data de **06.10.2020** se va comunica Serviciului Tehnică Legislativă, Secretariat și Arhivă dacă în evidențele registraturii generale au fost înregistrate cereri ce conțin propuneri, sugestii sau opinii referitoare la proiectele de hotărâre mai sus-menționate.

Secretar General

Daniela Nicoleta CEFALAN

Șef Serviciu Tehnică Legislativă,
Secretariat și Arhivă,

Șef Serviciu Registratură,
Relații cu Publicul,

Georgeta RAPORTARU

Ecaterina-Cristina SÂRB



MUNICIPIUL BUCUREȘTI
SECTORUL 1
www.primariasector1.ro

**SERVICIUL TEHNICĂ LEGISLATIVĂ,
SECRETARIAT ȘI ARHIVĂ**



Nr. K/2456 /24.09.2020

ANUNȚ

În conformitate cu prevederile Legii nr. 52/2003 privind transparența decizională în administrația publică locală, republicată, se aduc la cunoștința publică următoarele proiecte de acte normative:

1. **Proiect de hotărâre** privind aprobarea Planului Urbanistic de Detaliu (PUD) Strada Sălăjeni nr. 45, sector 1, București (K2-365);
2. **Proiect de hotărâre** privind aprobarea Planului Urbanistic de Detaliu (PUD) Str. Cluj nr. 35, sector 1, București (K2-366);
3. **Proiect de hotărâre** privind aprobarea Planului Urbanistic de Detaliu (PUD) Șos. Chitilei nr. 97, sector 1, București (K2-367);
4. **Proiect de hotărâre** privind aprobarea Planului Urbanistic de Detaliu (PUD) **Str. București-Târgoviște nr.19**, sector 1, București (K2-368);
5. **Proiect de hotărâre** privind aprobarea Planului Urbanistic de Detaliu (PUD) Str. Amintirii nr. 6, sector 1, București (K2-369);
6. **Proiect de hotărâre** privind aprobarea Planului Urbanistic de Detaliu (PUD) Str. Bîborțeni nr. 6, sector 1, București (K2-370);
7. **Proiect de hotărâre** privind aprobarea Planului Urbanistic de Detaliu (PUD) Str. Bucogi nr. 30A, sector 1, București (K2-371).

Potrivit art. 7 alin. (2) din Legea nr. 52/2003 privind transparența decizională în administrația publică locală, republicată, *"Anunțul referitor la elaborarea unui proiect de act normativ va fi adus la cunoștința publicului ... cu cel puțin 30 de zile lucrătoare, înainte de supunerea spre avizare de către autoritățile publice..."*

Procedură dezbateri: 30 de zile lucrătoare; termen: **06.11.2020**;

Proiectele de acte normative, mai sus amintite, cu documentația de bază, pot fi consultate:


- pe site-ul Sectorului 1 al Municipiului București www.primariasector1.ro;
- la sediul Sectorului 1 al Municipiului București, B-dul Banu Manta nr. 9, sector 1.

Proiectele de acte normative se pot obține în copie, pe bază de cerere depusă la Centrul de Informare, situat la parterul instituției în B-dul Banu Manta nr. 9, sector 1.



MUNICIPIUL BUCUREȘTI
SECTORUL 1
www.primariasector1.ro

**SERVICIUL TEHNICĂ LEGISLATIVĂ,
SECRETARIAT ȘI ARHIVĂ**



În conformitate cu prevederile art. 7 alin. (4) din Legea nr. 52/2003 privind transparența decizională în administrația publică locală, republicată, până la data de **06.10.2020**, se pot trimite în scris propuneri, sugestii, opinii cu valoare de recomandare privind proiectele de acte normative de mai sus.

Propunerile, sugestiile sau opiniile cu valoare de recomandare se vor transmite:

- pe adresa registratura@primariasector1.ro;
- prin poștă, pe adresa Sectorului 1 al Municipiului București, B-dul Banu Manta nr. 9, sector 1, București.
- depuse la Registratura Generală a Sectorului 1.

Materialele transmise vor purta mențiunea:

„Recomandare la – Proiect de hotărâre”

SECRETARUL GENERAL AL SECTORULUI 1,

Daniela Nicoleta CEFALIAN

Șef Serviciu

Georgeta RAPORTARU



Nr. K2-365-366-367-368-369-370-371/14.10.2020

CĂTRE

ARHITECT ȘEF

ÎN ATENȚIA

BIROULUI REGLEMENTĂRI URBANISTICE ȘI ARHIVĂ

Anu
14 SEP 2020

În conformitate cu prevederile art. 7 alin. (5) din Legea nr. 52/2003 privind transparența decizională în administrația publică, republicată și în vederea definitivării proiectelor de hotărâre mai jos redată pentru transmiterea spre analiză și avizare autorității publice, vă solicităm să comunicați Serviciului Tehnică Legislativă, Secretariat și Arhivă pentru fiecare document PUD în parte dacă au fost înregistrate propuneri, sugestii sau opinii, dacă s-au formulat observații și propuneri și dacă au existat situații în care s-a justificat în scris nepreluarea recomandărilor, pentru următoarele proiecte de hotărâre:

1. **Proiectul de hotărâre** privind aprobarea Planului Urbanistic de Detaliu (PUD) Strada Sălăjeni nr. 45, sector 1, București (K2-365);
2. **Proiectul de hotărâre** privind aprobarea Planului Urbanistic de Detaliu (PUD) Str. Cluj nr. 35, sector 1, București (K2-366);
3. **Proiectul de hotărâre** privind aprobarea Planului Urbanistic de Detaliu (PUD) Șos. Chitilei nr. 97, sector 1, București (K2-367);
4. **Proiectul de hotărâre** privind aprobarea Planului Urbanistic de Detaliu (PUD) Str. București-Târgoviște nr. 19, sector 1, București (K2-368);
5. **Proiectul de hotărâre** privind aprobarea Planului Urbanistic de Detaliu (PUD) Str. Amintirii nr. 6, sector 1, București (K2-369);
6. **Proiectul de hotărâre** privind aprobarea Planului Urbanistic de Detaliu (PUD) Str. Biborțeni nr. 6, sector 1, București (K2-370);
7. **Proiectul de hotărâre** privind aprobarea Planului Urbanistic de Detaliu (PUD) Str. Bucegi nr. 30A, sector 1, București (K2-371).

SECRETAR GENERAL,
Daniela Niculeta CEFALIAN

Șef Serviciu,
Georgeta RAPORTARU

Întocmit,
Consilier superior Lidia GHENCEA



MUNICIPIUL BUCUREȘTI
SECTORUL 1
www.primariasector1.ro

**SERVICIUL TEHNICĂ LEGISLATIVĂ,
SECRETARIAT ȘI ARHIVĂ**

Nr. K2-365-366-367-368-369-370-371/12.10.2020

CĂTRE

SERVICIUL REGISTRATURĂ, RELAȚII CU PUBLICUL

În conformitate cu prevederile art. 7 alin. (5) din Legea nr. 52/2003 privind transparența decizională în administrația publică, republicată și în vederea definitivării :

1. **Proiectului de hotărâre** privind aprobarea Planului Urbanistic de Detaliu (PUD) Strada Sălăjeni nr. 45, sector 1, București (K2-365);

2. **Proiectului de hotărâre** privind aprobarea Planului Urbanistic de Detaliu (PUD) Str. Chuj nr. 35, sector 1, București (K2-366);

3. **Proiectului de hotărâre** privind aprobarea Planului Urbanistic de Detaliu (PUD) Șos. Chitilei nr. 97, sector 1, București (K2-367);

4. **Proiectului de hotărâre** privind aprobarea Planului Urbanistic de Detaliu (PUD) Str. București-Târgoviște nr.19, sector 1, București (K2-368);

5. **Proiectului de hotărâre** privind aprobarea Planului Urbanistic de Detaliu (PUD) Str. Amintirii nr. 6, sector 1, București (K2-369);

6. **Proiectului de hotărâre** privind aprobarea Planului Urbanistic de Detaliu (PUD) Str. Biborțeni nr. 6, sector 1, București (K2-370);

7. **Proiectului de hotărâre** privind aprobarea Planului Urbanistic de Detaliu (PUD) Str. Bucegi nr. 30A, sector 1, București (K2-371), , vă rugăm să transmiteți dacă:

- în evidențele Serviciului Registratură, Relații cu Publicul, au fost înregistrate cereri care conțin propuneri, sugestii sau opinii cu valoare de recomandare referitoare la proiectele de hotărâre mai sus-menționate;
- dacă au fost înregistrate cereri care conțin propuneri, sugestii sau opinii cu valoare de recomandare, acestea au fost comunicate către Arhitect Șef, cu mențiunea datei de înregistrare și a datelor de contact ale expeditorului.

În cazul în care există cereri care conțin propuneri, sugestii sau opinii cu valoare de recomandare, solicităm comunicarea acestora în copie Serviciului Tehnică Legislativă, Secretariat și Arhivă.

**SECRETAR GENERAL,
Daniela Nicoleta CEFALAN**

**Șef Serviciu,
Georgeta RAPORTARU**

**Întocmit,
Consilier superior Dida GHENCEA**

12.10.2020
Am primit cu Exemplar